





LEGENDA

	UDS - AREA A VERDE
	UDS - BOSCO DI CONIFERE
	UDS - BOSCO DI LATIFOGIE
	UDS - BOSCO DI CONIFERE E LATIFOGIE
	DELIMITAZIONI AMMINISTRATIVE TERRITORIALI


Comune di Santeramo in Colle
Città Metropolitana di BARI
Piano Comunale di Protezione Civile

Servizio di Polizia Locale e Protezione Civile
 Il Responsabile:
Dott. Vincenzo CAPORUSSO
 Coordinatore Protezione Civile
PLUP - Sig. Denato DIFONZO

Il Sindaco
Avv. Vincenzo Luciano CASONE

Redazione di Piano, SIT e WebGIS

 Sede Legale, Amministrativa, Operativa
 Via Luigi Einaudi, 4b - 71122 FOGGIA
karto-graphia.it - digital-map@it

Gruppo di Lavoro
 Direttore Tecnico
Arch. Mariella LEGGIERO
 Rilievo geologico
Geol. Luca SALCINI
 Elaborazione dati GIS e rilievi territoriali
Dott. Dario FERRANTE
Dott. Luigi Salvatore RAINONE

2. INDIVIDUAZIONE DEI RISCHI E DEFINIZIONE DEI RELATIVI SCENARI

AREE VERDI E BOSCHIVE
- Territorio comunale -

Scala di rappresentazione	Codice elaborato	Data
1:20.000	N. 25 - B 9 a	Dicembre 2022

QUESTO ELABORATO IN FORMA CARTACEA E DIGITALE E' DI PROPRIETA' DEL COMUNE DI SANTERAMO IN COLLE (BA) E' VIETATA LA RIPRODUZIONE, ANCHE PARZIALE, SENZA L'AUTORIZZAZIONE SCRITTA DELLA STESSA AMMINISTRAZIONE. CHI NON VUOLERE PER SCOPPI SCENARI DI GUERRA CHE SONO REALIZZATI E PUBLICATI